



## Indicazioni stradali per Via Bonaccorsi

9,2 km – circa 13 min

QUARTOPIANO

Bed & Breakfast de Charme

Via Bonaccorsi 27 - 41121 Modena Italia

TELEPHONE & FAX

+39 059 875 54 87

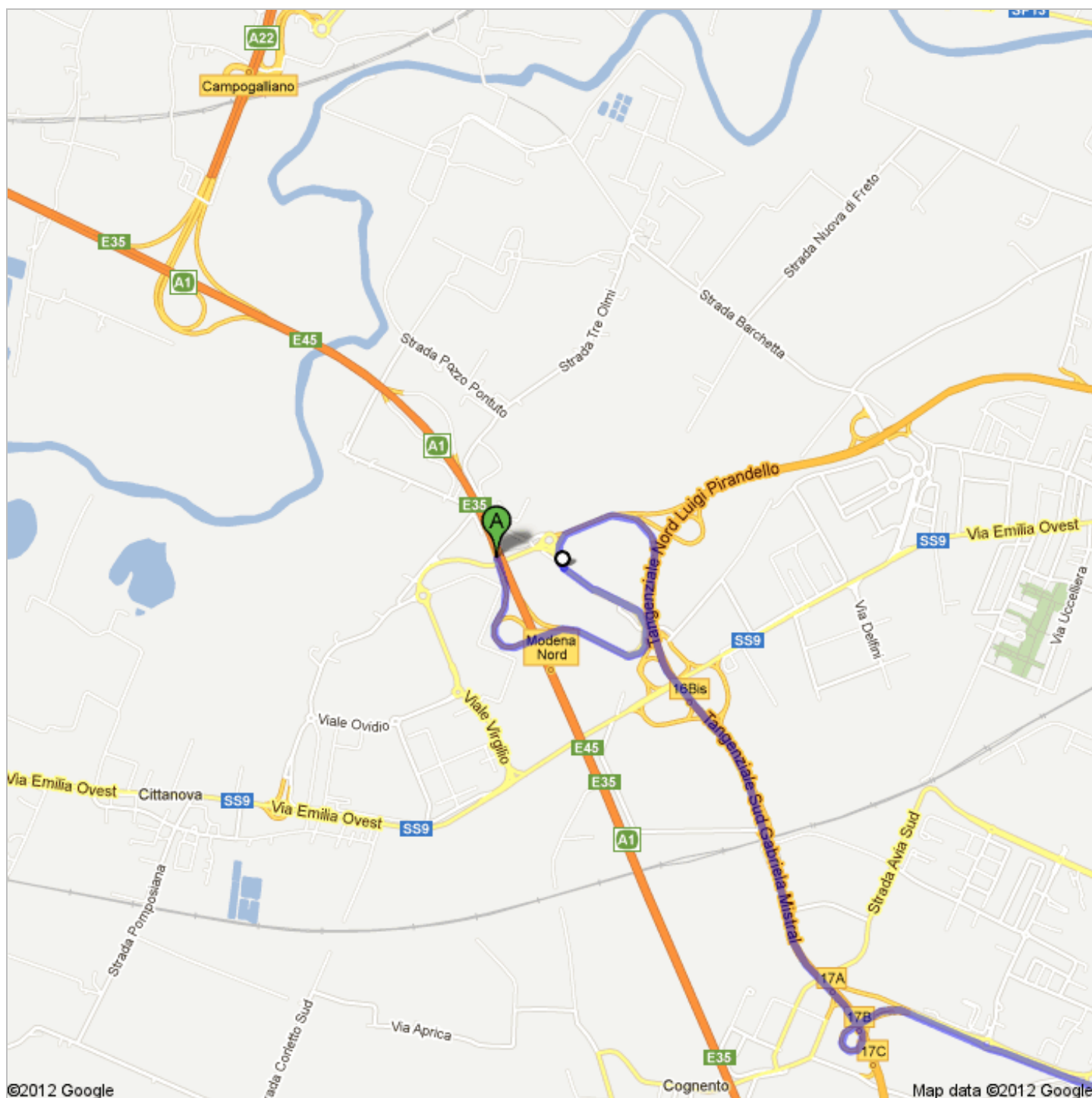
MOBILE

Antonio +39 348 018 91 12

Alessandro +39 328 426 42 87

E.MAIL

info@bbquartopiano.it





## Uscita Modena Nord



1. Procedi in direzione **sud** su **Uscita Modena Nord**  
**Strada a pedaggio**

750 m  
750 m (totale)



2. Prosegui dritto  
**Strada a pedaggio**

230 m  
1,0 km (totale)



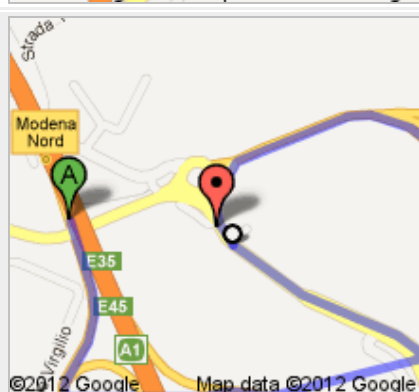
3. Prosegui dritto su **Tangenziale Nord Luigi Pirandello**  
**Strada a pedaggio parziale**  
Circa 1 min

750 m  
1,7 km (totale)



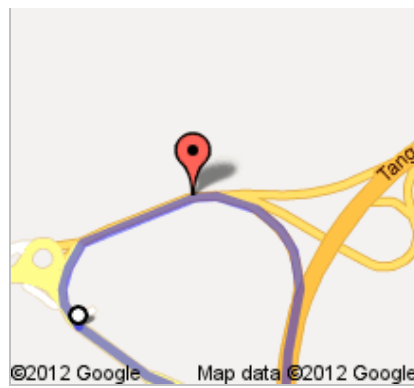
4. Svolta a destra allo svincolo per **Tangenziale Nord Luigi Pirandello**

350 m  
2,1 km (totale)



5. Mantieni la destra al bivio, segui le indicazioni per **Abetone/Reggio E./SS9/Sassuolo/Bologna** ed entra in **Tangenziale Nord Luigi Pirandello**

900 m  
2,9 km (totale)



6. Continua su **Tangenziale Sud Gabriela Mistral**  
Circa 1 min



1,7 km  
4,7 km (totale)



7. Prendi l'uscita **17B** verso **Modena Centro**



550 m  
5,2 km (totale)

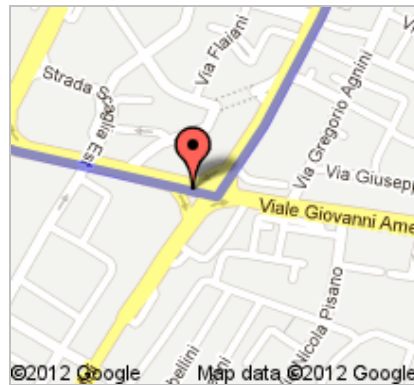
8. Entra in **Tangenziale Sud Pablo Neruda**  
Attraversa 2 rotonde  
Circa 3 min



1,6 km  
6,9 km (totale)



9. Svolta a sinistra e imbrocca **Strada Nazionale Giardini**  
Circa 3 min



1,6 km  
8,5 km (totale)



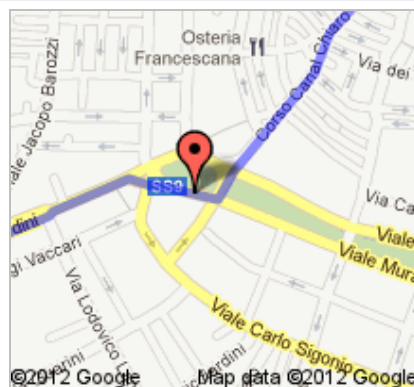
10. Svolta leggermente a destra e imbrocca **SS9**

160 m  
8,6 km (totale)



11. Svoltata a sinistra e imbecca **Piazzale Risorgimento Italiano**

59 m  
8,7 km (totale)



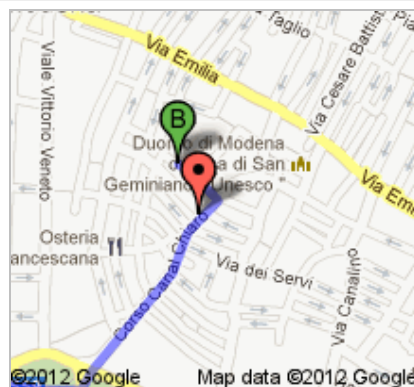
12. Continua su **Corso Canal Chiaro**  
Circa 1 min

400 m  
9,1 km (totale)

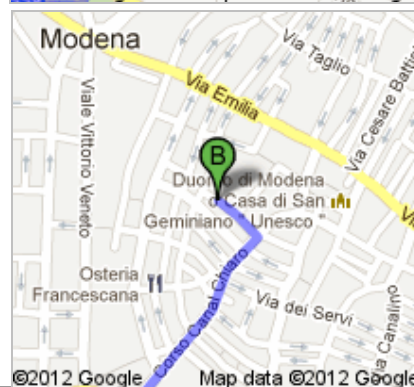


13. Svoltata a sinistra e imbecca **Via Bonaccorsi**

96 m  
9,2 km (totale)



Via Bonaccorsi



Queste indicazioni stradali servono solo per pianificare il viaggio. Le condizioni stradali potrebbero differire dai risultati delle mappe a causa di lavori in corso, traffico, meteo o altri eventi. Pianifica il tuo percorso considerando questi fattori. Rispetta la segnaletica stradale.

Map data ©2012 Google

Le indicazioni stradali erano errate? Cerca il tuo percorso su [maps.google.it](https://maps.google.it) e fai clic su "Segnala un problema" in basso a sinistra.