



Indicazioni stradali per via bonacorsa 27, modena

11,4 km – circa 18 min

QUARTOPIANO

Bed & Breakfast de Charme

Via Bonacorsa 27 - 41121 Modena Italia

TELEPHONE & FAX

+39 059 875 54 87

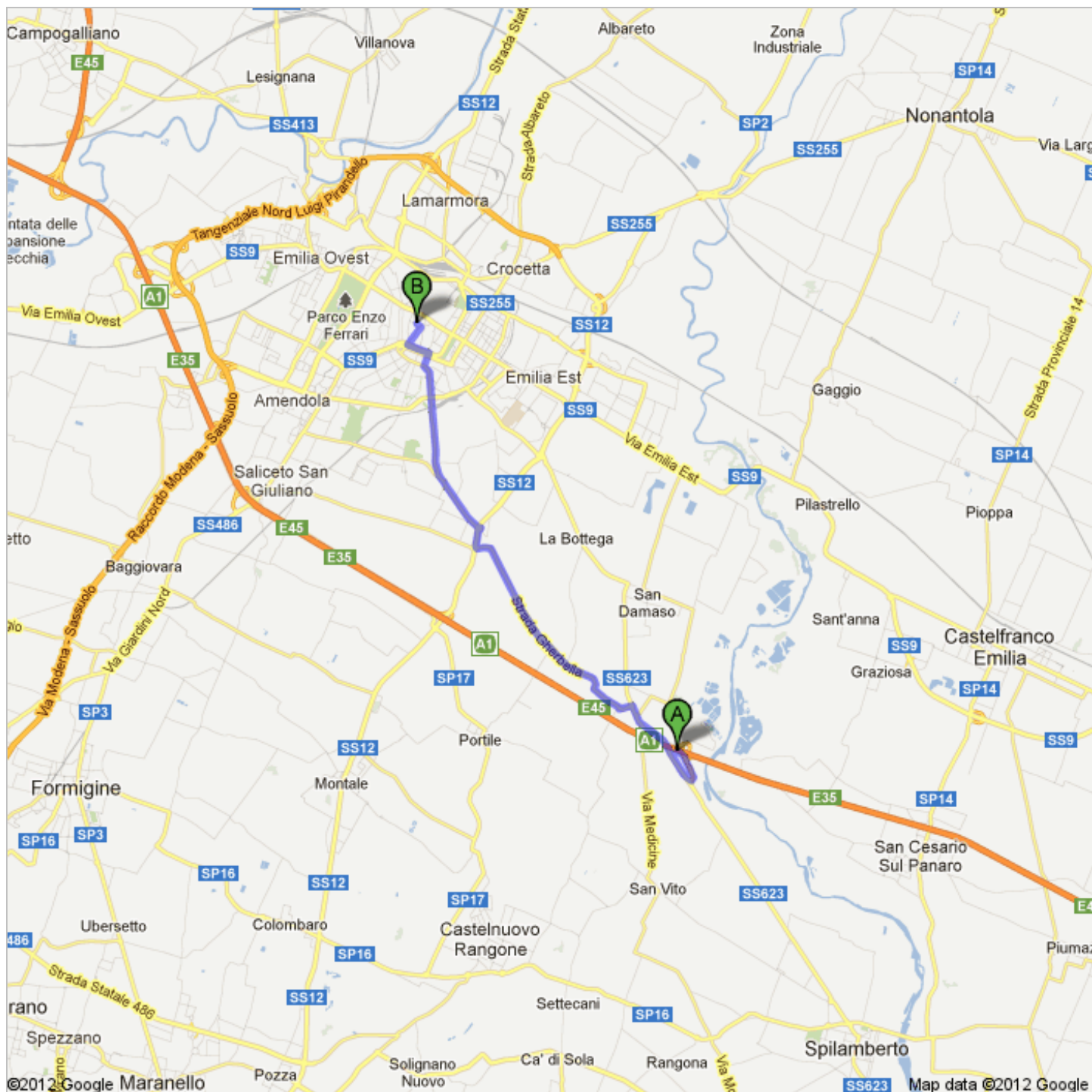
MOBILE

Antonio +39 348 018 91 12

Alessandro +39 328 426 42 87

E.MAIL

info@bbquartopiano.it





Uscita Modena Sud



1. Procedi in direzione **sudest** su **Uscita Modena Sud**
Strada a pedaggio

600 m
600 m (totale)



2. Mantieni la destra al bivio, segui le indicazioni per **Modena/Castelfranco E./Maranello/Sassuolo/Bologna** ed entra in **SS623**
Strada a pedaggio parziale
Circa 2 min

1,7 km
2,3 km (totale)



3. Alla rotonda prendi la **3a** uscita e imbocca **Stradello San Lorenzo**
Circa 52 sec

300 m
2,6 km (totale)



4. Svolta a destra per rimanere su **Stradello San Lorenzo**

38 m
2,7 km (totale)



5. **Stradello San Lorenzo** svolta leggermente a sinistra e diventa **Strada Gherbella**
Circa 5 min

4,0 km
6,6 km (totale)



6. Alla rotonda prendi la **1a** uscita e imbocca **SS12**
Circa 56 sec



350 m
7,0 km (totale)



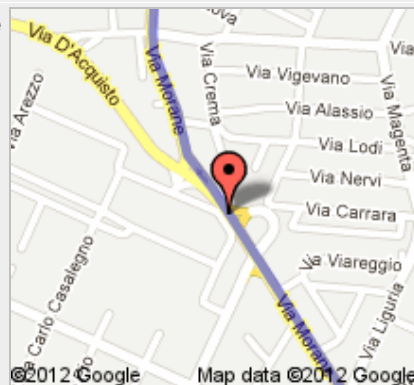
7. Alla rotonda prendi la **3a** uscita e imbocca **Via Morane**
Circa 2 min



1,2 km
8,2 km (totale)



8. Svolta leggermente a destra per rimanere su **Via Morane**
Circa 3 min



2,0 km
10,2 km (totale)



9. Svolta leggermente a sinistra e imbocca **Viale Carlo Sigonio**



36 m
10,2 km (totale)



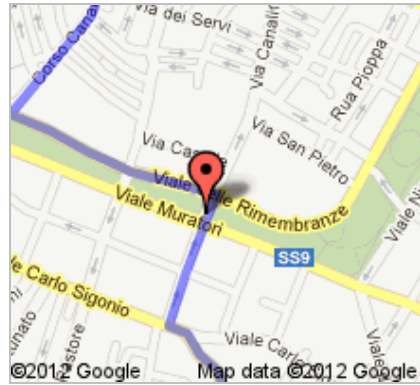
10. Prendi la prima a destra in corrispondenza di **Via Don Celestino Cavedoni**
Circa 57 sec

250 m
10,5 km (totale)



11. Svolta a sinistra e imbecca **SS9**
Circa 58 sec

400 m
10,9 km (totale)



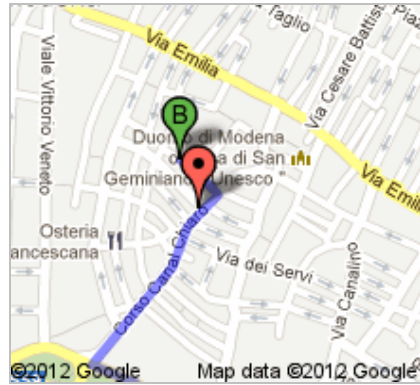
12. Svolta a destra e imbecca **Corso Canal Chiaro**
Circa 55 sec

400 m
11,3 km (totale)

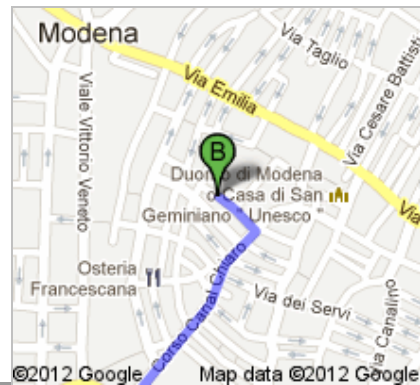


13. Svolta a sinistra e imbecca **Via Bonaccorsi**
La tua destinazione è sulla sinistra

91 m
11,4 km (totale)



via bonacorsa 27, modena



Queste indicazioni stradali servono solo per pianificare il viaggio. Le condizioni stradali potrebbero differire dai risultati delle mappe a causa di lavori in corso, traffico, meteo o altri eventi. Pianifica il tuo percorso considerando questi fattori. Rispetta la segnaletica stradale.

Map data ©2012 Google

Le indicazioni stradali erano errate? Cerca il tuo percorso su maps.google.it e fai clic su "Segnala un problema" in basso a sinistra.